

令和2年度

長野県内大学単位互換履修生用

信州大学講義室案内図

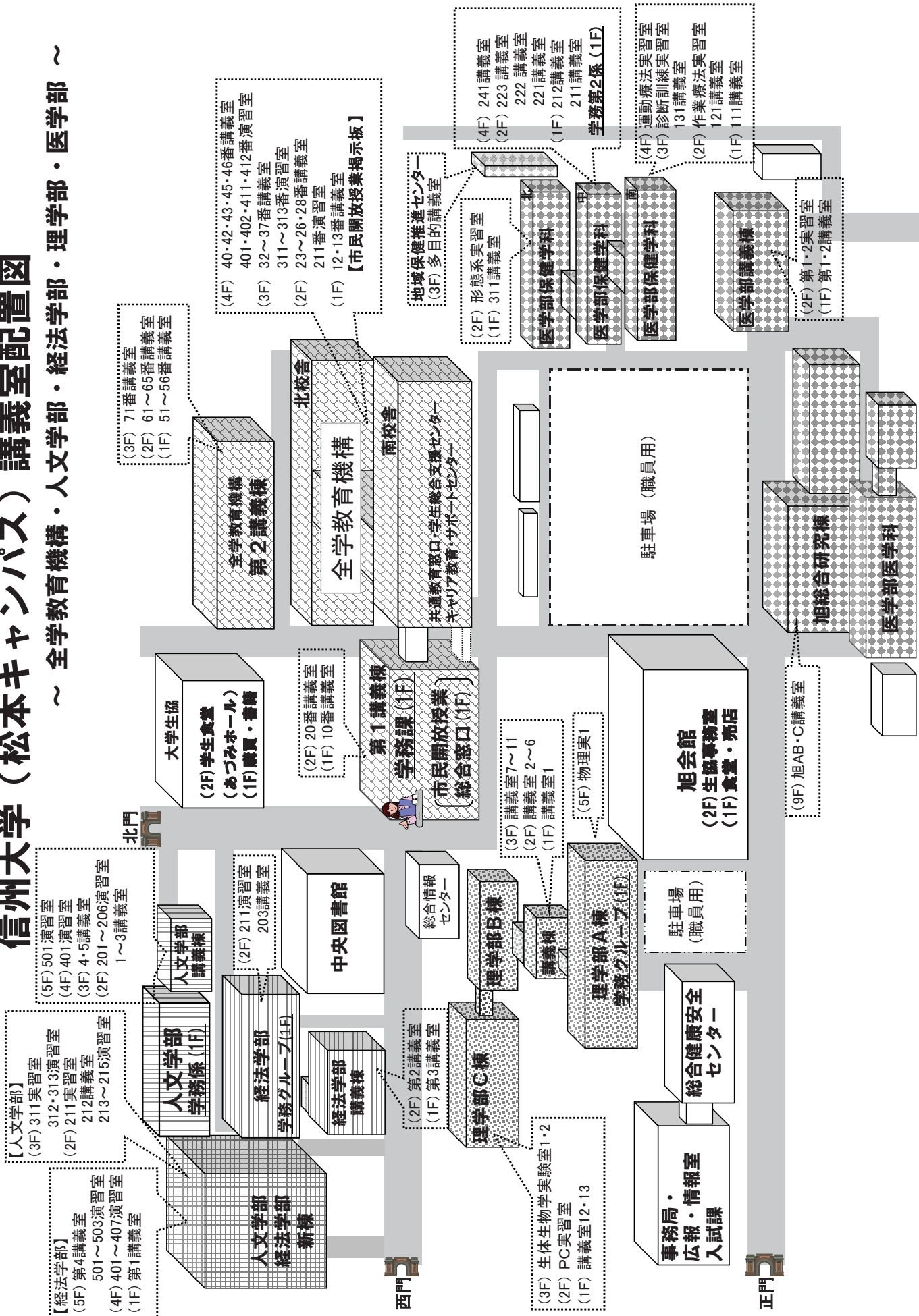
- 松本キャンパス・・・・・・・・・・・・・・・・ 1
全学教育機構
人文学部・総合人文社会科学研究科
経法学部
理学部
医学部保健学科
- 長野(教育)キャンパス・・・・・・・・・・・・ 2
教育学部
- 長野(工学)キャンパス・・・・・・・・・・・・ 3
工学部・総合理工学研究科(工学専攻)
- 伊那キャンパス・・・・・・・・・・・・・・ 4
農学部・総合理工学研究科(農学専攻)
- 上田キャンパス・・・・・・・・・・・・・・ 6
繊維学部
- 各キャンパスへの交通のご案内・・・・・・・・ 7, 8

◆各キャンパスの詳しいキャンパスマップは、信州大学のホームページ「交通・キャンパス案内」でご覧いただけます。

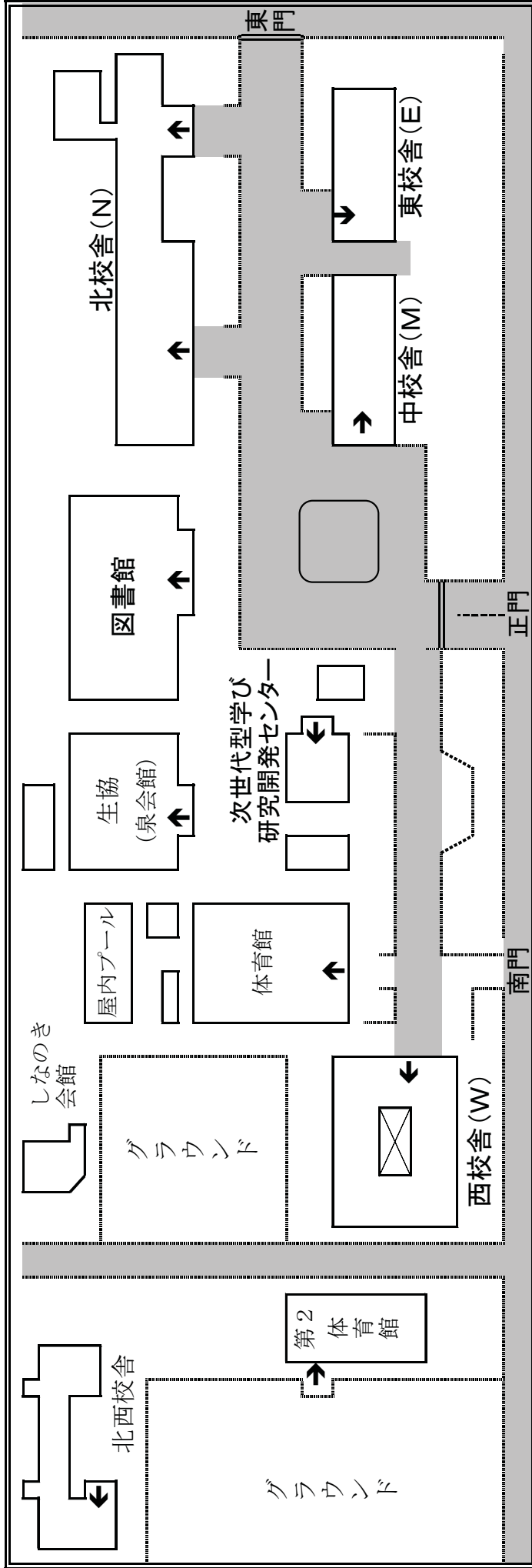
URL : <http://www.shinshu-u.ac.jp/guidance/maps/>

信州大学 (松本キャンパス) 講義室配置図

～ 全学教育機構・人文学部・経法学部・理学部・医学部・理学部・医学部 ～



信州大学教育学部 校舎配置図



校舎名	
N:	北校舎
E:	東校舎
M:	中校舎
W:	西校舎
図:	図書館
セ:	次世代型学び研究開発センター

<p>教室名の説明</p> <p>(例) N201</p> <p>校舎名 階</p> <p>北校舎の2階に教室があります。</p>

西地区 (West Area)	
W1	電子情報システム工学科(情報工学科)
	総合研究棟
	工学基礎教育部門(数学系)
W2	ヒト環境科学研究支援センター (機械分析分野・機器分析部門 差里分室)
	カーボン科学研究所
	大学院経済・社会政策科学研究科 イノベーション・マネジメント専攻
W3	機械システム工学科(北)
W4	機械システム工学科(南)
W5	学部共通棟
W6	電子情報システム工学科 (電気電子工学科:西)
W7	物質化学科(物質工学科:北)
W8	物質化学科(物質工学科:南)
W9	機械システム工学科実験棟
W10	加工技術センター
W11	NCセンター
中地区 (Central Area)	
C1	警務員室
C2	物質化学科・機械システム工学科 (環境機能工学科)
C3	講義棟
C4	工学部図書館
C5	建築学科
C6	保健室
C7	食堂・売店・就職支援室
C8	サークル棟
C9	体育館
C10	武道場
東地区 (East Area)	
E1	信州科学技術総合振興センター (SASTec)
	信州大学ものづくり振興会
E2	国際科学イノベーションセンター アクア・イノベーション拠点(CO)
	環境・エネルギー材料科学研究所
E3	管理棟
	電子情報システム工学科 (電気電子工学科:東)
E4	水環境・土木工学科 (土木工学科)
E5	総合情報センター
E6	長野市ものづくり支援センター(UFO)
E7	イノベーション研究・支援センター
E8	地域共同研究センター
E9	土木工学科実験棟
	太田国際記念館



自動車での入構は「正門のみ」。学生が臨時に入構する場合は事前に学務係へ。
 バイクでの入講は正門・南門のみ。「バイク置場」より先の構内への乗り入れは禁止で

- ：駐輪場
- ：車両進入禁止
- ：建物入口を示します。
- ：AED

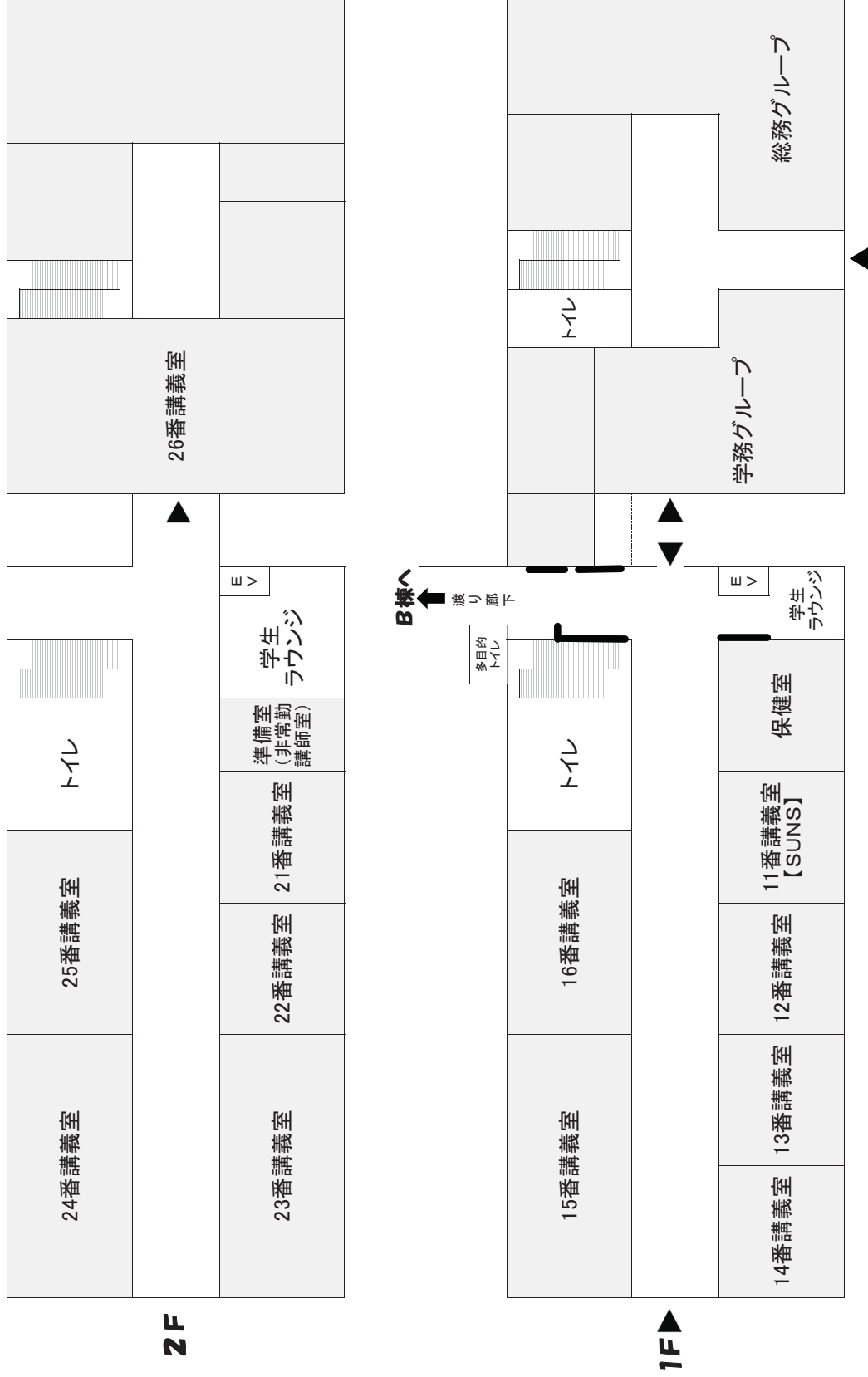
信州大学工学部キャンパスマップ

伊那キャンパス講義室案内図

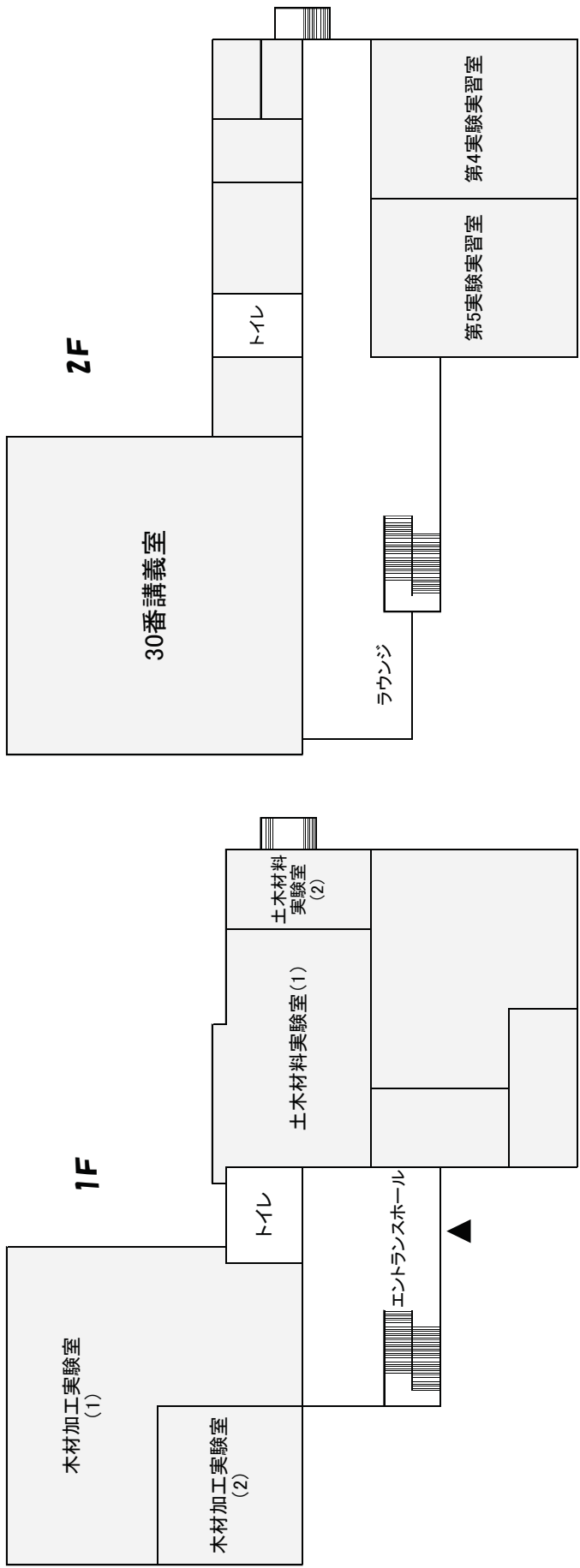
[▲ : 出入口]

【講義棟】

【管理棟】



【F棟】



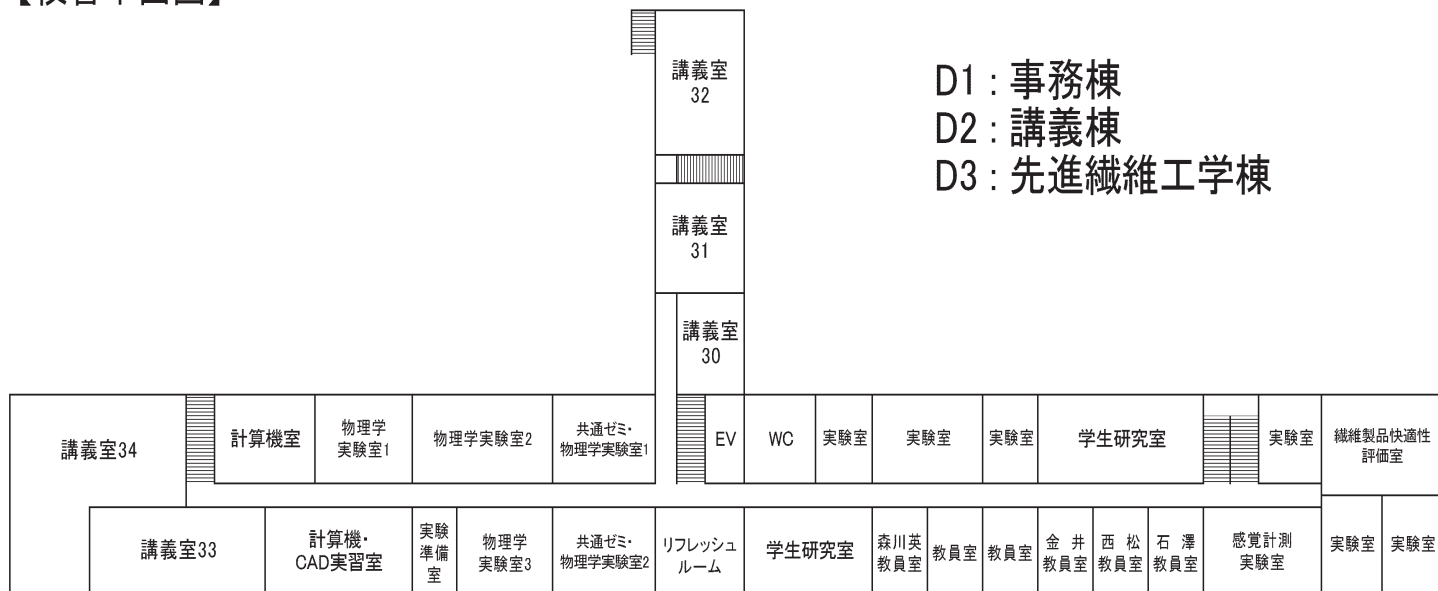
【H棟】 ... 岡部 (H103)

【G棟】 ... 春日 (G118), 濱野(光) (G119)

繊維学部

【校舎平面図】

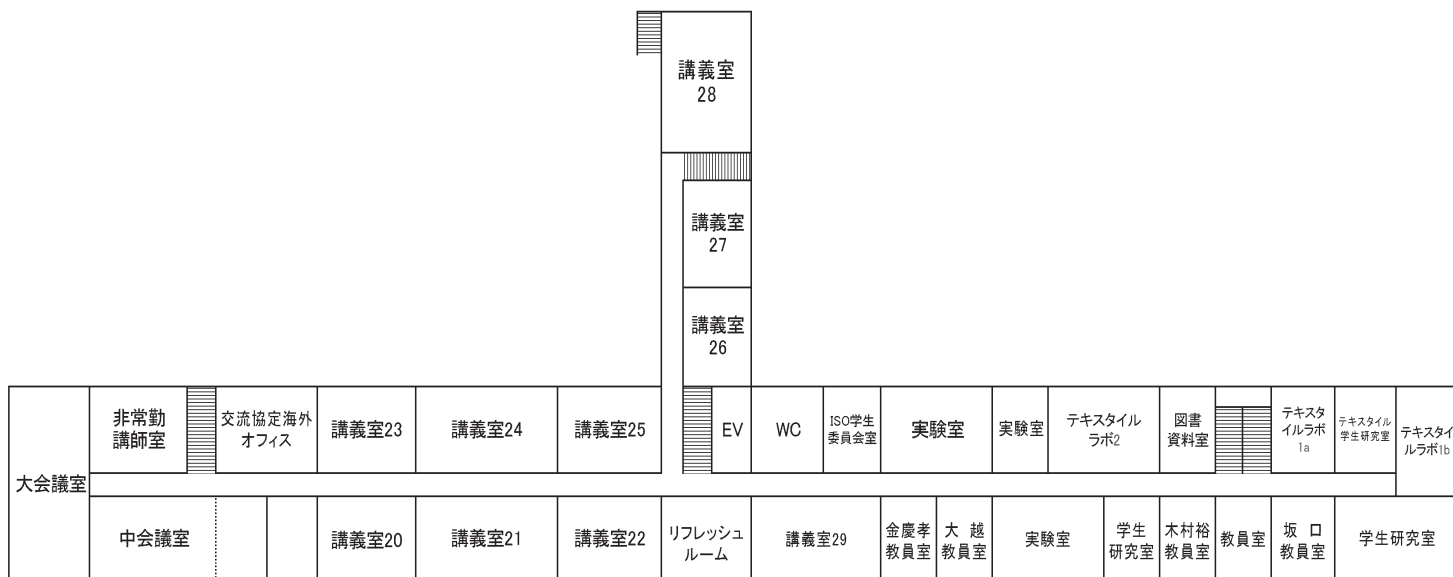
D1 : 事務棟
 D2 : 講義棟
 D3 : 先進繊維工学棟



事務棟3階平面図

講義棟3階平面図

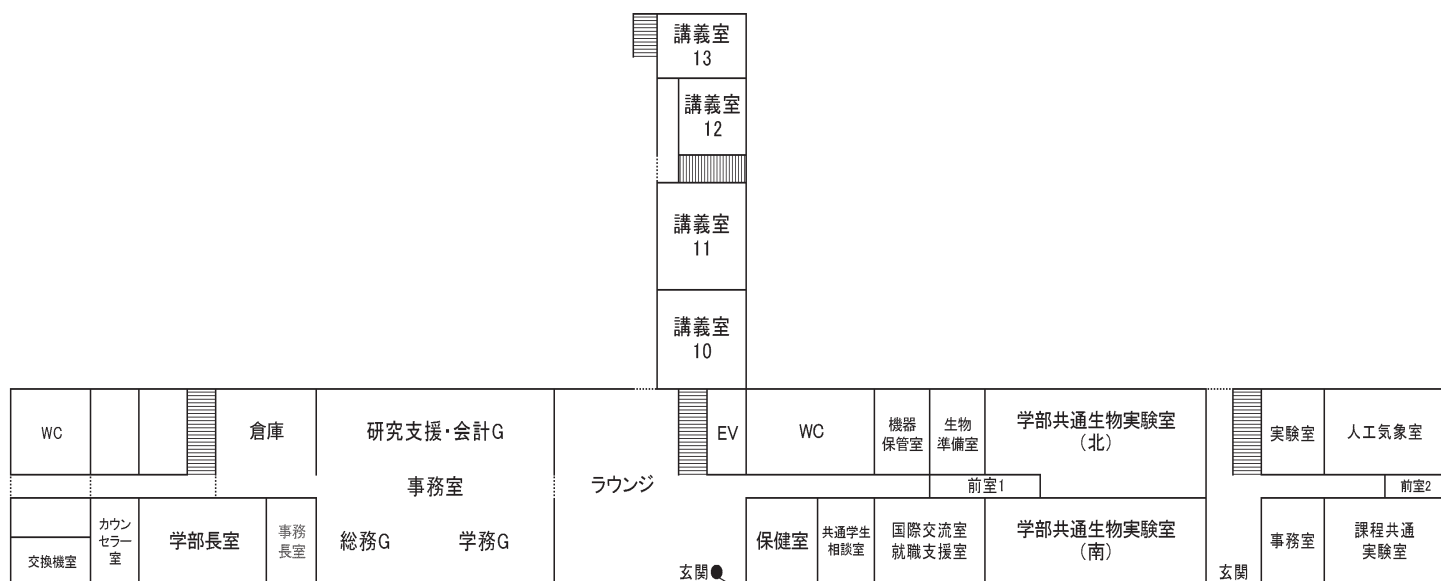
先進繊維工学棟3階平面図



事務棟2階平面図

講義棟2階平面図

先進繊維工学棟2階平面図



事務棟1階平面図

講義棟1階平面図

先進繊維工学棟1階平面図

信州大学への交通のご案内

＜全学教育機構・人文学部・経法学部・理学部・医学部＞ 松本市旭3-1-1

- ・JR松本駅「お城口（東口）」を出て右前方、アルピコバス「松本バスターミナル」のりば1「信大横田循環線」、または「浅間線」に乗車し約15分、バス停「信州大学前」で下車して道路向かいに大学正門があります。
- 人文学部・経法学部・全学教育機構・附属図書館へは、次のバス停「大学西門」下車が便利です（どちらも200円）。



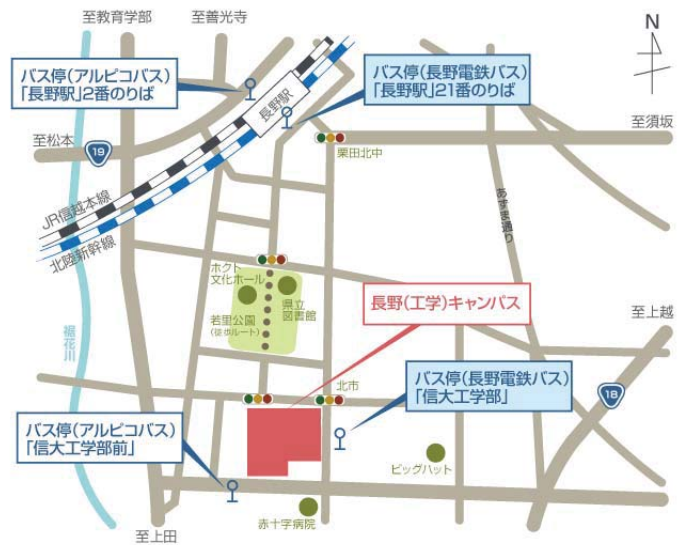
信州大学への交通のご案内

<教育学部> 長野市西長野6-1

- ①JR 長野駅善光寺口1番のりばで、アルピコバス「善光寺大門行(びんずる号)」, 「善光寺經由宇木行」, 「善光寺・西条經由若槻東条行」, 「善光寺・若槻団地經由若槻東条行」のいずれかに乗車(10分), バス停「花の小路」下車(徒歩5分)。
- ②JR 長野駅善光寺口4番のりばで中心市街地循環バス『ぐるりん号』に乗車(15分), バス停「信大教育学部前」下車(徒歩1分)。
- ③JR 長野駅善光寺口7番のりばで、アルピコバス「県道經由戸隠中社行」, 「鬼無里行」, 「川後經由滝屋行」のいずれかに乗車(10分), バス停「信大教育学部前」下車(徒歩1分)。

<工学部> 長野市若里4-17-1

- ①JR 長野駅東口から長電バス21番のりば「日赤線」に乗車(5分), バス停「信大工学部」下車(徒歩2分)。
- ②JR 長野駅善光寺口を出てアルピコバス2番のりばで、「日赤經由大塚南行」, 「松岡行」, 「ビッグハット行」のいずれかに乗車(8分), バス停「信大工学部前」下車(徒歩5分)。
- ③JR 長野駅東口より徒歩15分。



<農学部> 上伊那郡南箕輪村8304

- ①中央道高速バス(新宿, 名古屋, 長野発等)「中央道伊那インター」又は「伊那インター前」下車(徒歩15分)。
- ②JR 飯田線伊那市駅を出て, 駅正面の信号機のある交差点(伊那市駅前交差点)を左へ曲がると徒歩1分で伊那バスターミナル(停留所名「伊那営業所」)があります。ここで「西箕輪線」に乗車(17分), 「大学入口」下車(徒歩5分)。
- ③JR 飯田線伊那市駅または伊那北駅からタクシー乗車(約10分)。

<繊維学部> 上田市常田3-15-1

- ①JR・しなの鉄道 上田駅お城口バス停1番のりばから, 千曲バス「鹿教湯線丸子・鹿教湯方面行」(3分), 「佐久上田線岩村田・臼田方面行」(4分)に乗車, バス停「イオン上田前」で下車(徒歩5分)。
- ②JR・しなの鉄道 上田駅お城口バス停2番のりばから, 上田バス「久保林線 久保林公民館前行」に乗車(3分), バス停「イオン上田前」で下車(徒歩5分)。但しこの路線は便数が僅少です。

